





Búzios - Praia do Zé Gonçalves

km total	direção	referências
000		Zere o hodômetro defronte ao Centro de Informações Turísticas. Siga sentido Cabo Frio
1.5		Siga pela principal, à direita.
2.8		Saia da estrada e entre à esquerda
4.1		Condomínio. Siga em frente
5.7		Siga em frente
6.1		Praia do Zé Gonçalves

Zé Gonçalves - Mirante de Tucuns

km total	direção	referências
000		Zere o hodômetro na praia do Zé Gonçalves e retorne para a estrada
3.5		Estrada. Vire à direita, sentido Búzios
4.8		Siga para direita
6.8		Siga em frente pela principal
7.1		Siga em frente, cruze a avenida
7.2		Vire à direita (praia em frente)
7.3		Fim da rua. Cerca. Vire à esquerda e siga até a Barraca Mar & Cello
7.4		Antes da barraca, passe para o outro lado da cerca e siga estrada de areia, sentido morro
8.2		Barraca Refúgio do Pirata. Vire à esquerda, passe entre os moitões e suba o morro com erosão
8.5		Siga pela direita (casa à esquerda)
9.1		Siga pela direita
9.7		MIRANTE.

Búzios - Rampa de Vôo Livre

km total	direção	referências
000		Zere o hodômetro defronte ao Centro de Informações Turísticas. Siga sentido Cabo Frio
1.5		Siga pela principal, à direita.
2.8		Saia da estrada e entre à esquerda
4.1		Siga pela esquerda
4.4		Siga pela direita
4.8		Siga pela direita
6.3		Siga em frente
6.8		RAMPA.